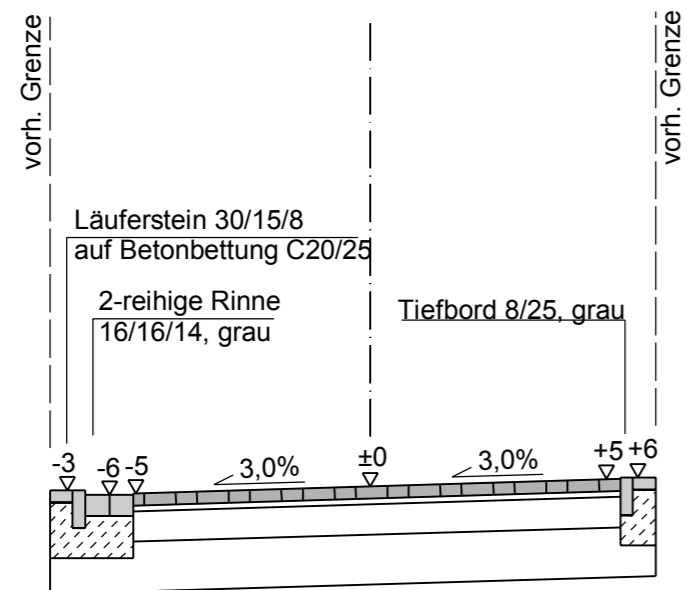
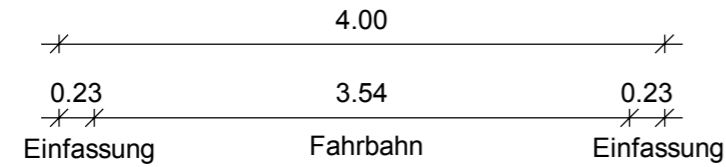


Regelprofil I

St.-Georg-Str.



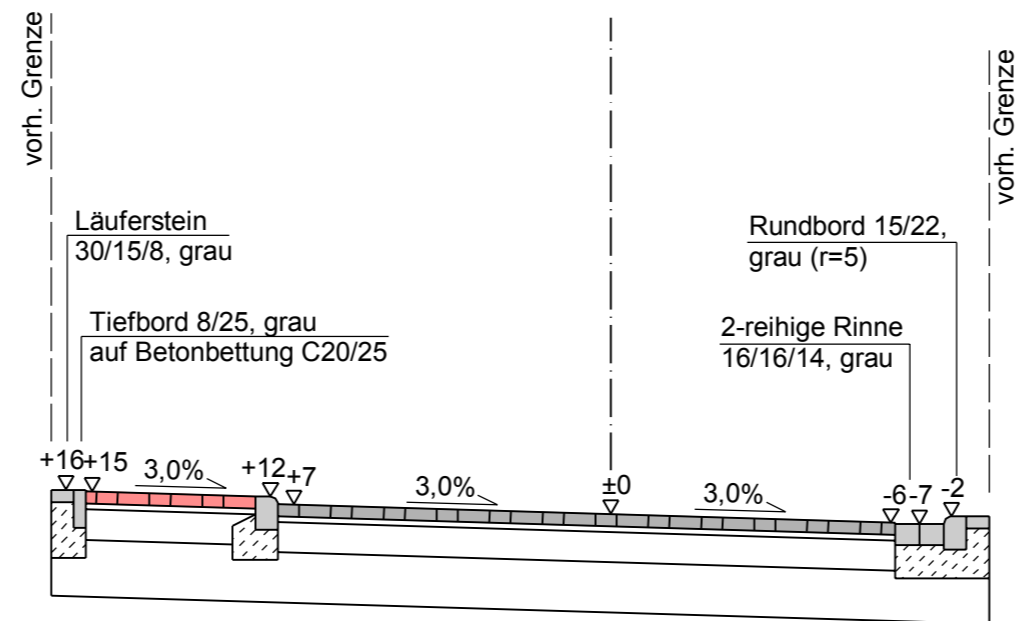
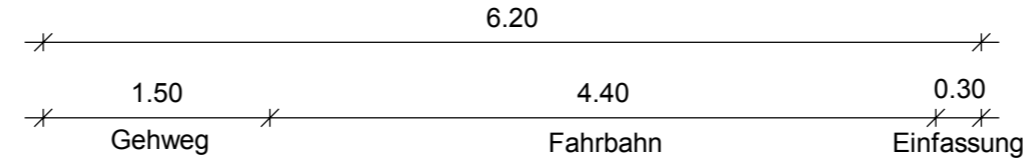
8 cm Betonsteinpflaster Basalit antik 21/14/8 naturgrau
4 cm Brechsand 0/5
20 cm Schottertragschicht STS 0/32
33 cm Frostschuttschicht FSS Sand F1 gemäß ZTV SoB 04

65 cm Gesamtaufbau

Belastungsklasse 1,0
gemäß RStO 12

Regelprofil II

St.-Georg-Str.



8 cm Betonsteinpflaster Basalit Plus plan 21/14/8 rot
4 cm Brechsand 0/5
20 cm Schottertragschicht STS 0/32
33 cm Frostschuttschicht FSS Sand F1 gemäß ZTV SoB 04

65 cm Gesamtaufbau

8 cm Betonsteinpflaster Basalit antik 21/14/8 naturgrau
4 cm Brechsand 0/5
20 cm Schottertragschicht STS 0/32
33 cm Frostschuttschicht FSS Sand F1 gemäß ZTV SoB 04

65 cm Gesamtaufbau

Belastungsklasse 1,0
gemäß RStO 12

3			
2			
1			
Nr.	Art der Änderung	Datum	bearbeitet

WV Bersenbrück und Gemeinde Ankum

Landkreis Osnabrück

Vorplanung Kanalisation und Straßenbau

Ausbau "St.-Georg-Str.,
Nordstraße, Hoher Weg"

Straßenbau

Regelprofil I und II

ib Ingenieurbüro
Hans Tovar & Partner
Beratende Ingenieure GbR

- Wasserwirtschaft · Infrastruktur
- Straßenbau · Verkehr
- Landschaftsplanung
- Stadtplanung
- Ingenieurvermessung
- Geoinformationssysteme

Weißer Breite 3
49084 Osnabrück
Telefon 0541 94003-0
Telefax 0541 94003-50
www.ibtweb.de

Anlage: 4	Maßstab: 1:50	bearbeitet: Bm/Vm	Osnabrück, den 21.02.2020
Blatt-Nr.: 1	Projekt-Nr.: 252.172	geprüft: Lp/Ba	
Ausfertigung:	System:	vermessen:	